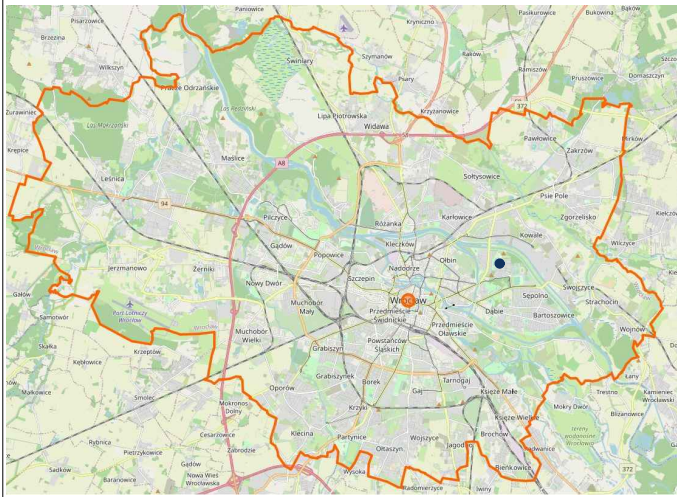


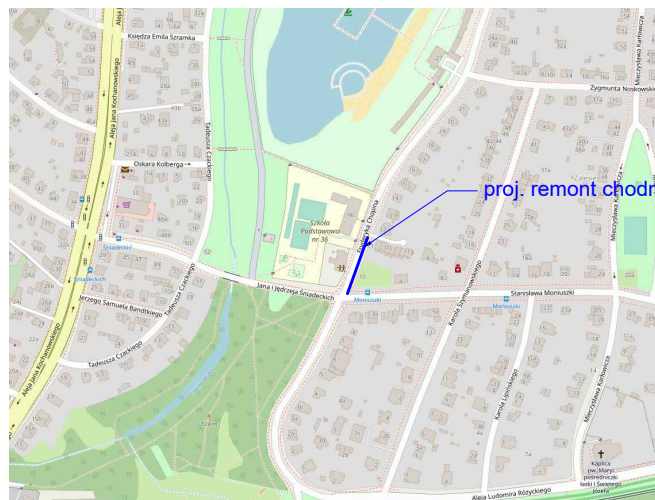
miasto Wrocław




ul. Fryderyka Chopina (droga gminna nr 105127D)

dzielnica Śródmieście

obręb Zalesie



Inwestor: Gmina WROCLAW pl. Nowy Targ 1-8 50-141 Wrocław		Jednostka projektowa: RM-PLAN Robert Milkiewicz ul. Młyńska 105J/2 62-052 Komorniki rm-plan@o2.pl		 PLAN ROBERT MILKIEWICZ
Stadium:		PROJEKT ORGANIZACJI RUCHU DOCELOWEJ		
Temat:		Remont chodnik w ciągu ul. Chopina we Wrocławiu, na odcinku od zjazdu do nieruchomości nr 11 do skrzyżowania z ul. Moniuszki (vis-a-vis CAL).		
Nazwa rysunku:		PLAN ORIENTACYJNY		
Opracował: mgr inż. Robert Milkiewicz		Podpis:	Data:	IX.2022 r.
			Skala:	1:10 000
			Nr rys.:	1.0